

# PHỤ LỤC

## CÔNG KHAI THÔNG TIN KẾT QUẢ QUAN TRẮC NƯỚC DƯỚI ĐẤT

(Kèm theo văn bản số /QTKTMT-QTMT ngày /01/2017 của Trung tâm Quan trắc và Kỹ thuật Môi trường về việc công khai thông tin kết quả quan trắc mực nước tháng 12 năm 2016)

### 1. Đánh giá kết quả quan trắc mực nước:

- Kết quả quan trắc mực nước tháng 12 năm 2016 tại 49 công trình thuộc 6 khu vực Định Quán (05 công trình), Long Khánh (07 công trình), Nhơn Trạch (05 công trình), Trảng Bom (06 công trình) và Long Thành (10 công trình), Xuân Lộc (16 công trình) thuộc mạng quan trắc nước dưới đất tỉnh Đồng Nai cho thấy:

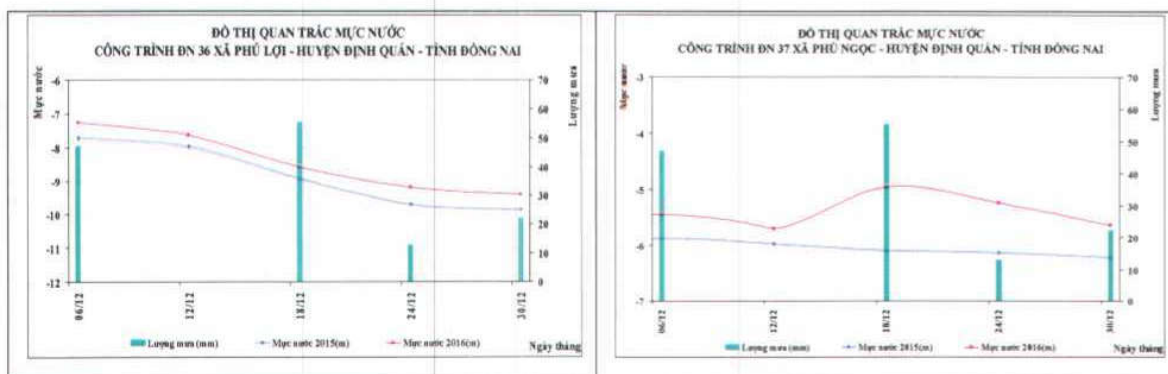
- Trong mùa mưa năm 2016, lượng mưa có mật độ dày và lưu lượng lớn bổ sung lượng nước mặt vào các hồ tự nhiên và nhân tạo, từ đó đi sâu vào lòng đất bổ sung vào các tầng chứa nước làm cho mực nước tháng 12 năm 2016 luôn cao hơn so với cùng kỳ năm 2015.

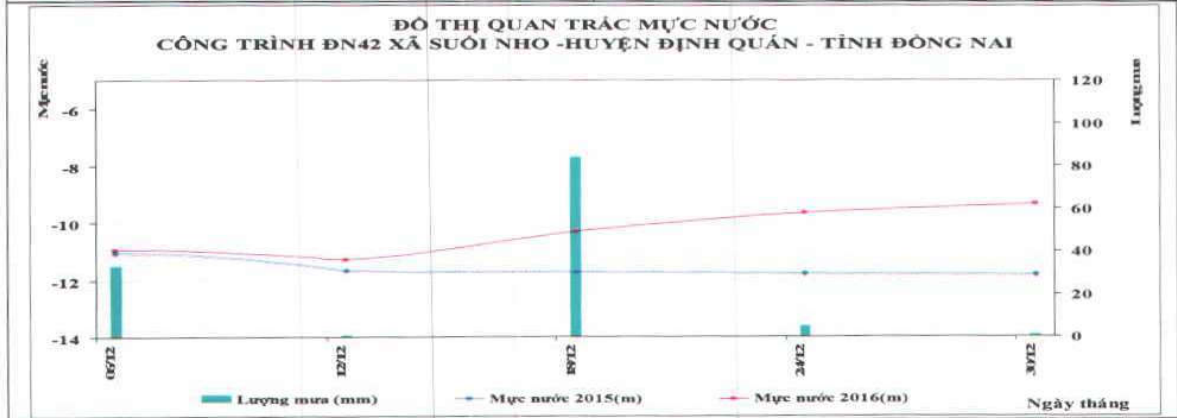
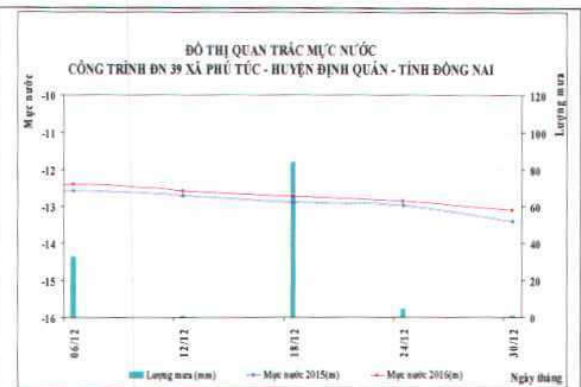
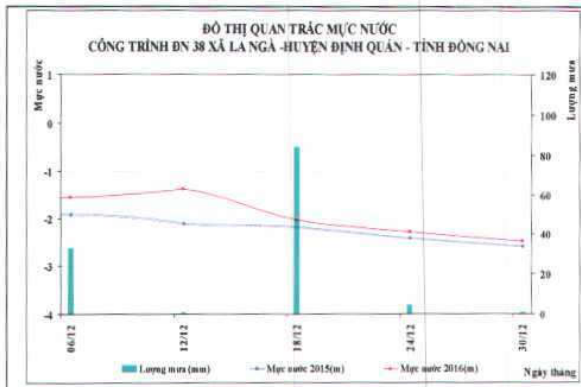
- Ngoài ra, mặc dù tháng 12 năm 2016 là tháng đầu mùa khô, nhưng thời điểm này vẫn xuất hiện những cơn mưa trái mùa, do đó mực nước luôn cao hơn so với năm 2015 từ 0,1m đến 1,2m.

- Dưới đây là các biểu đồ thể hiện giá trị của mực nước tại các công trình thuộc 6 khu vực trên địa bàn Tỉnh tháng 12 năm 2016.

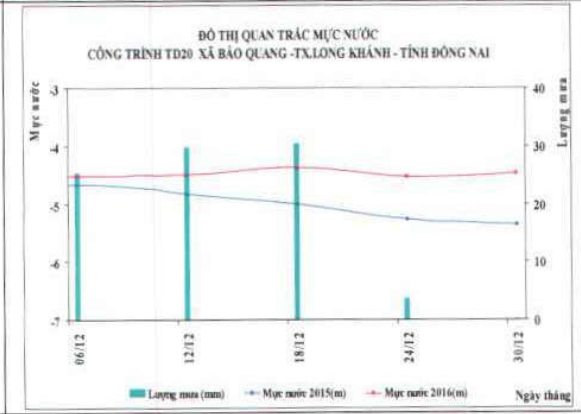
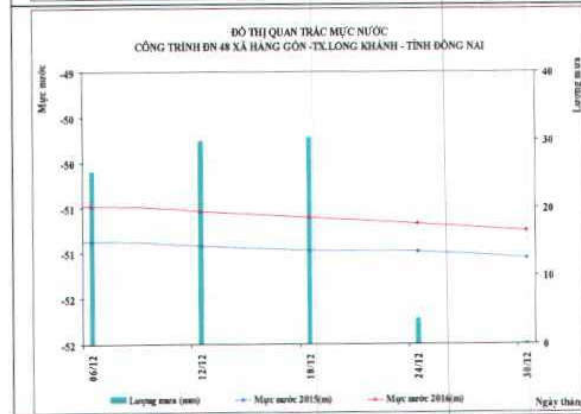
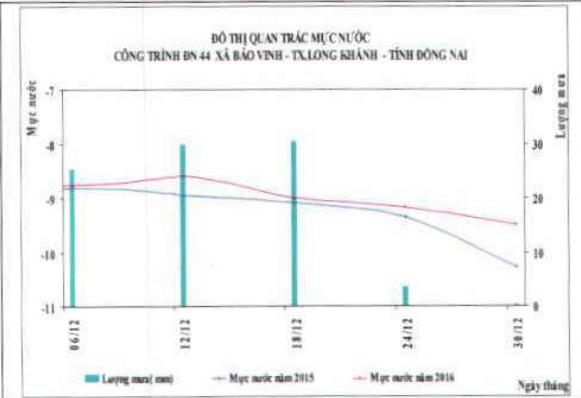
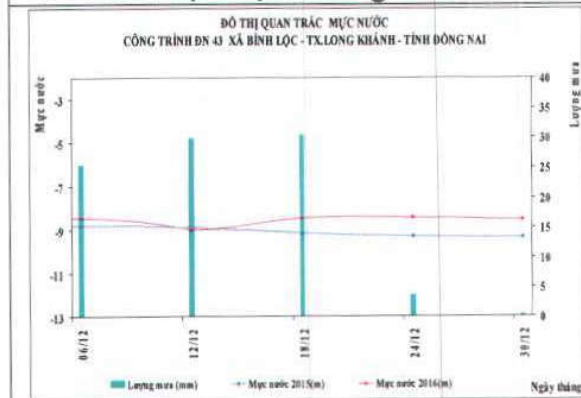
### 2. Biểu đồ mực nước

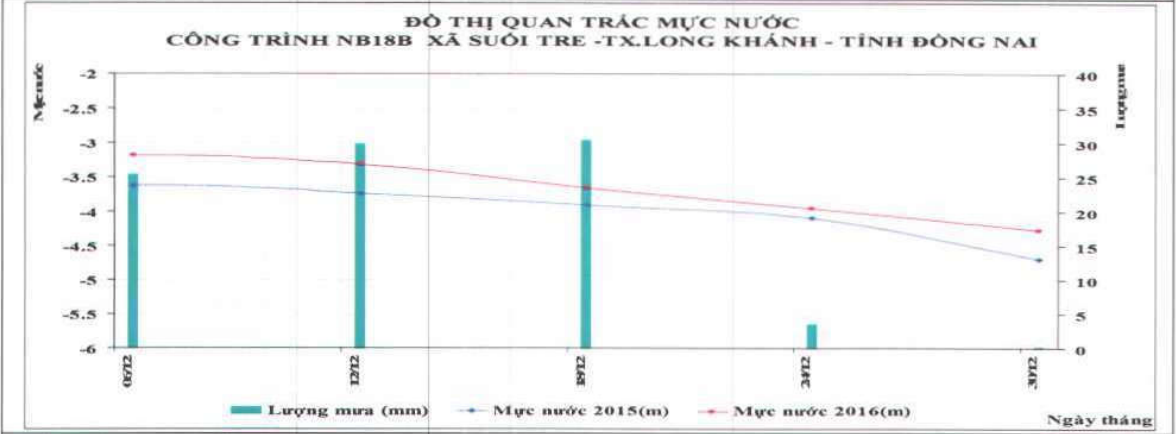
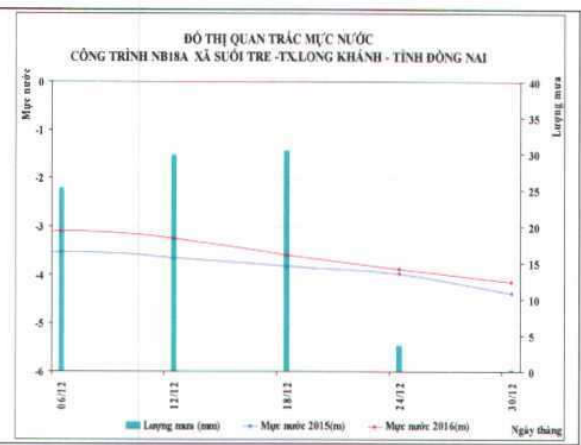
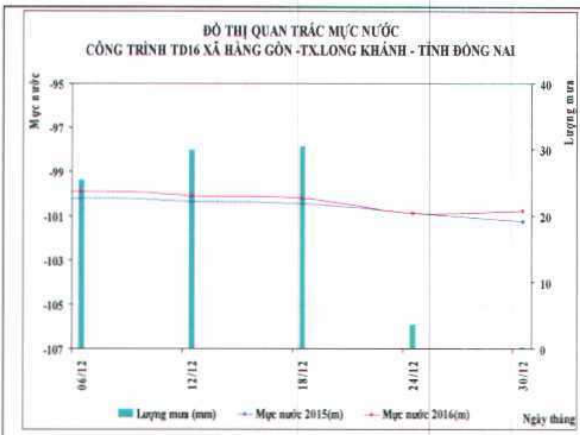
#### 2.1. Khu vực Định Quán



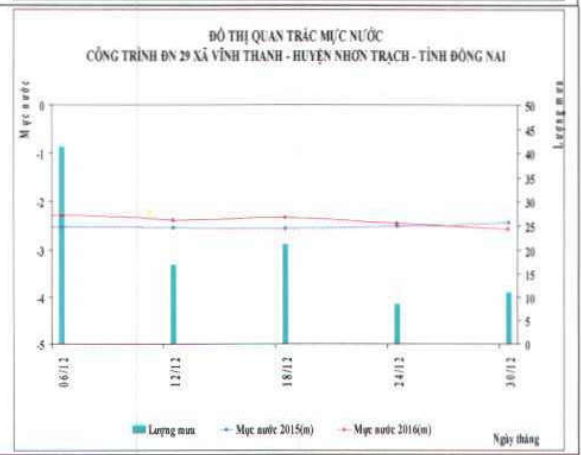
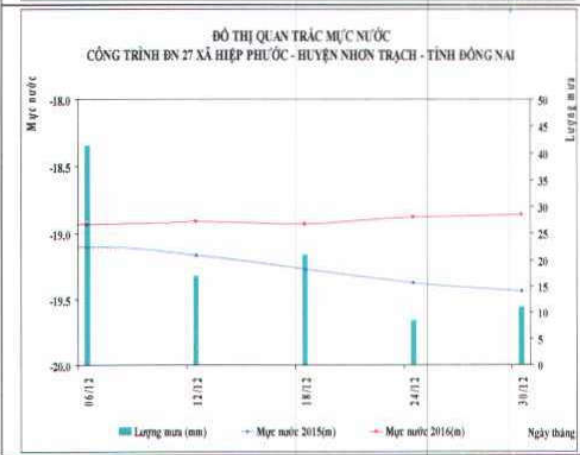
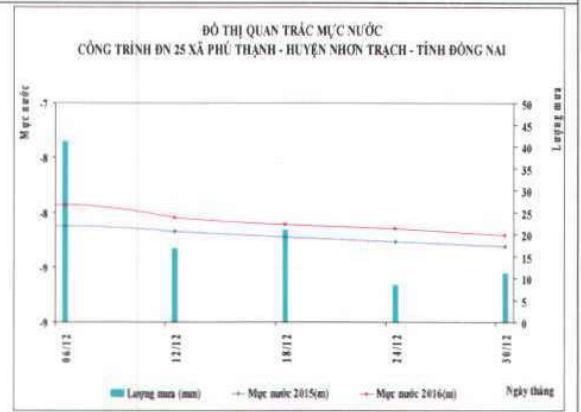
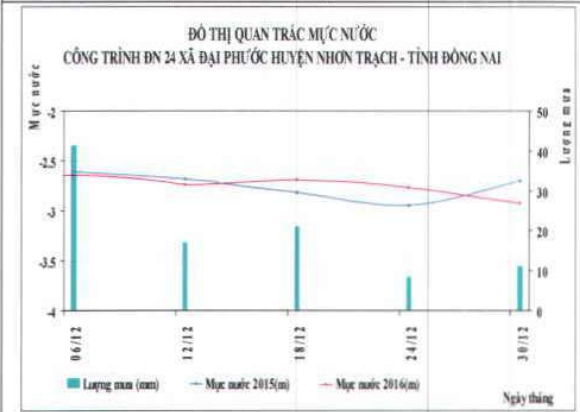


## 2.2. Khu vực thị xã Long Khánh

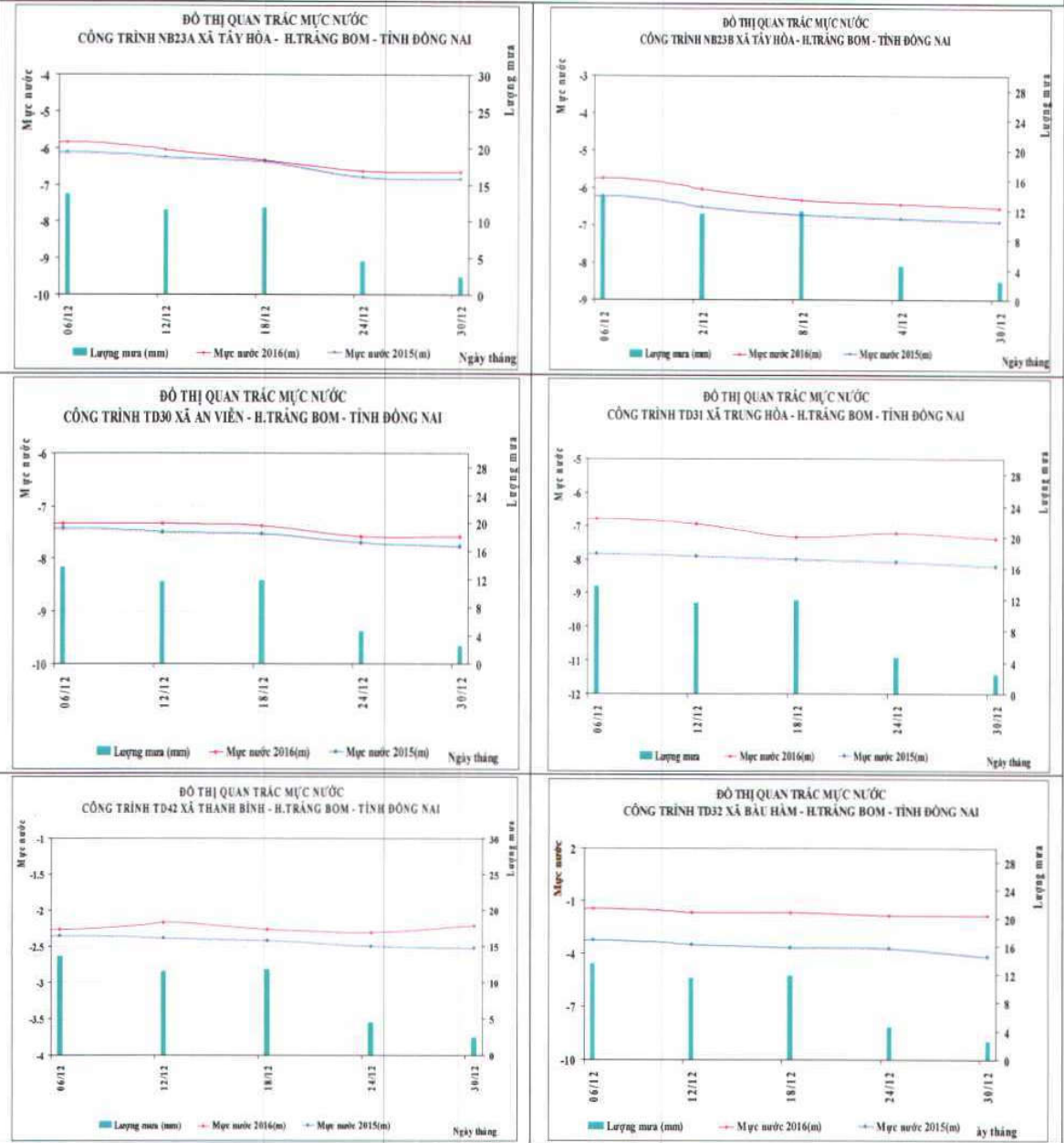




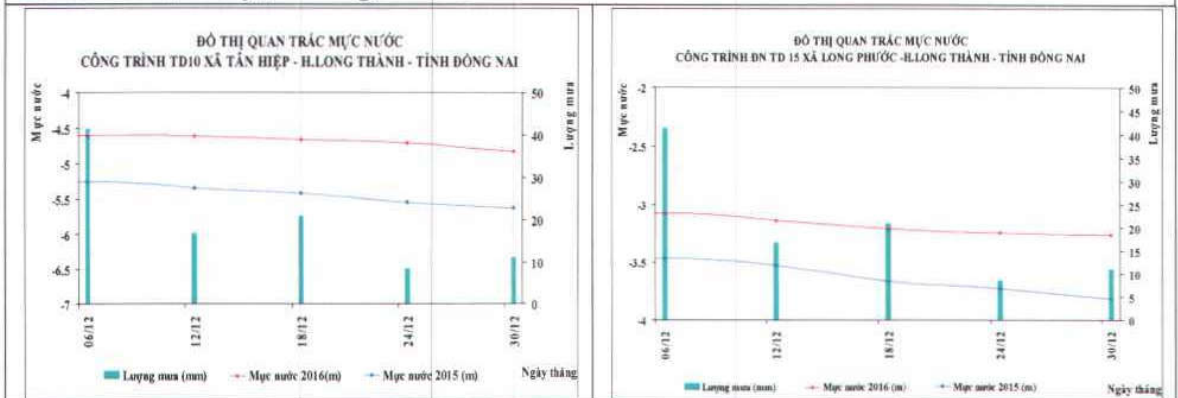
**2.3. Khu vực Nhơn Trạch**

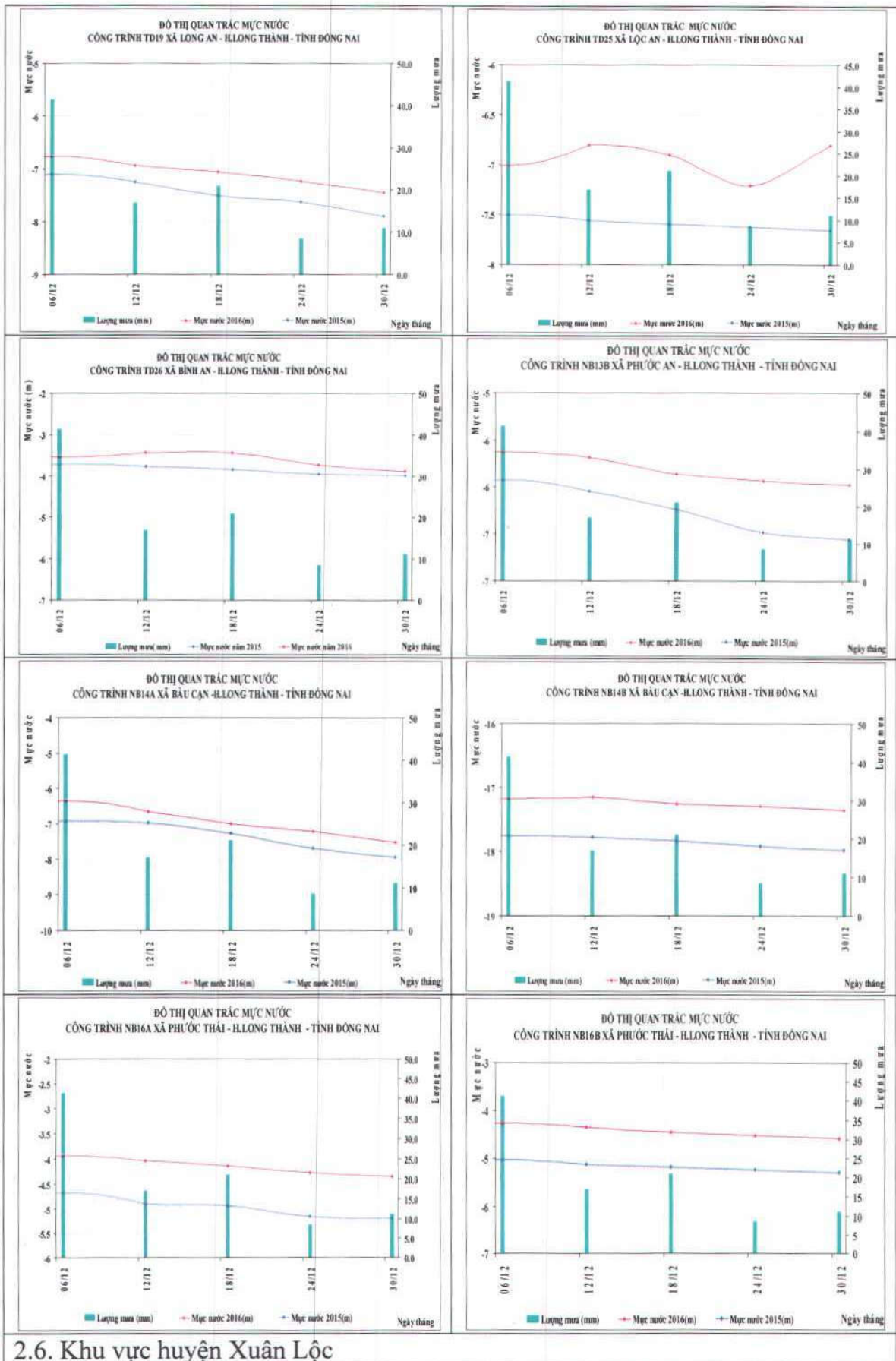


## 2.4. Khu vực huyện Trảng Bom



## 2.5. Khu vực huyện Long Thành





2.6. Khu vực huyện Xuân Lộc

